

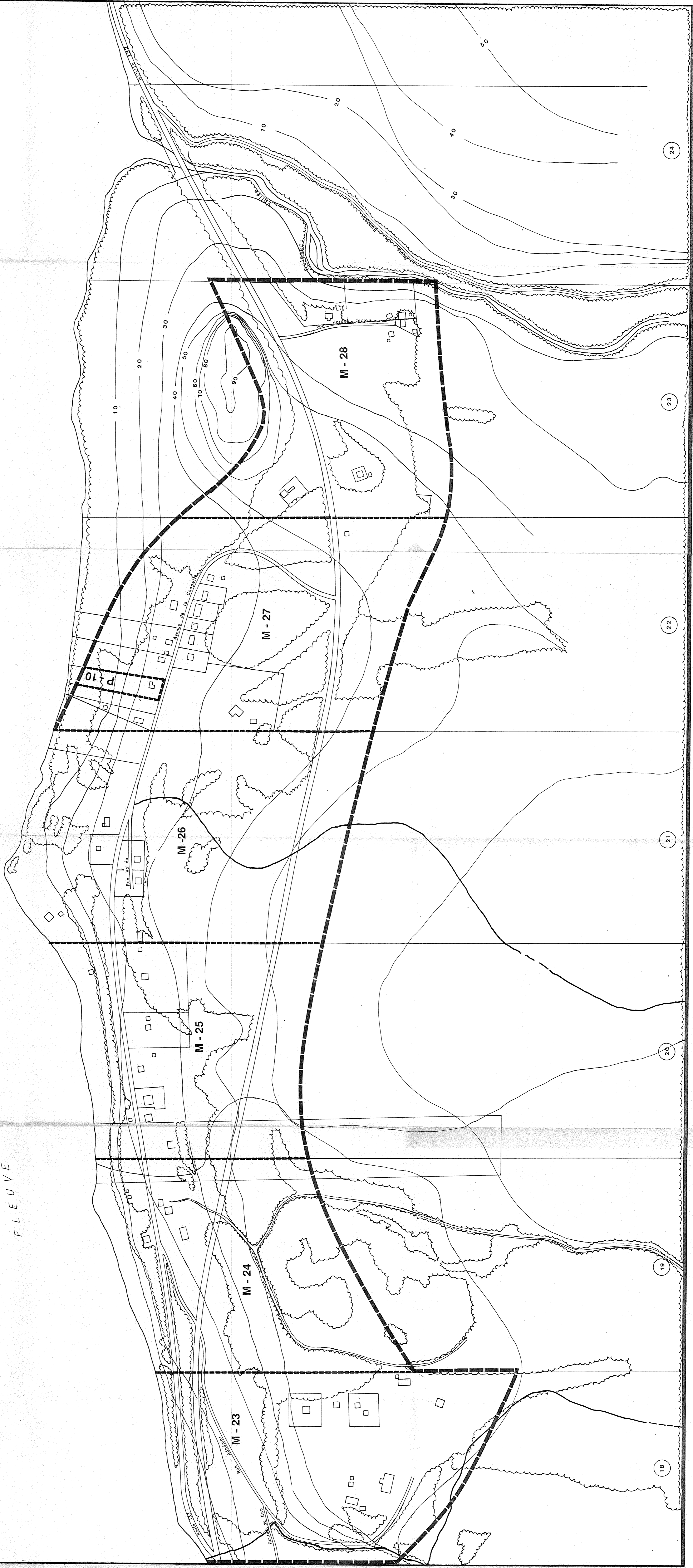
PLAN DE ZONAGE
(PLAN B)

TYPE DE ZONE USAGE DOMINANT

- M Mixte (Habitation et commerce)
- I Industriel
- P Public et institutionnel
- RT Récréo-touristique
- F Forestier

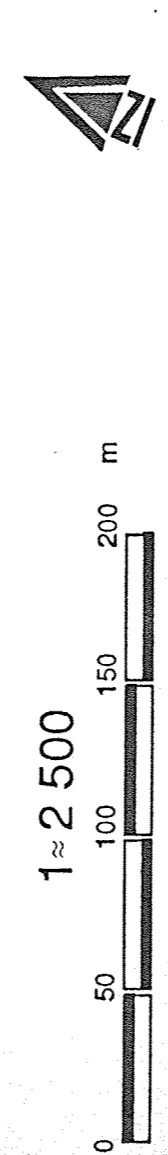
LIMITES ET IDENTIFICATION

- Municipalité
- Fennec urbaine
- Zone
- Lot
- Cours d'eau
- Numéro de zone



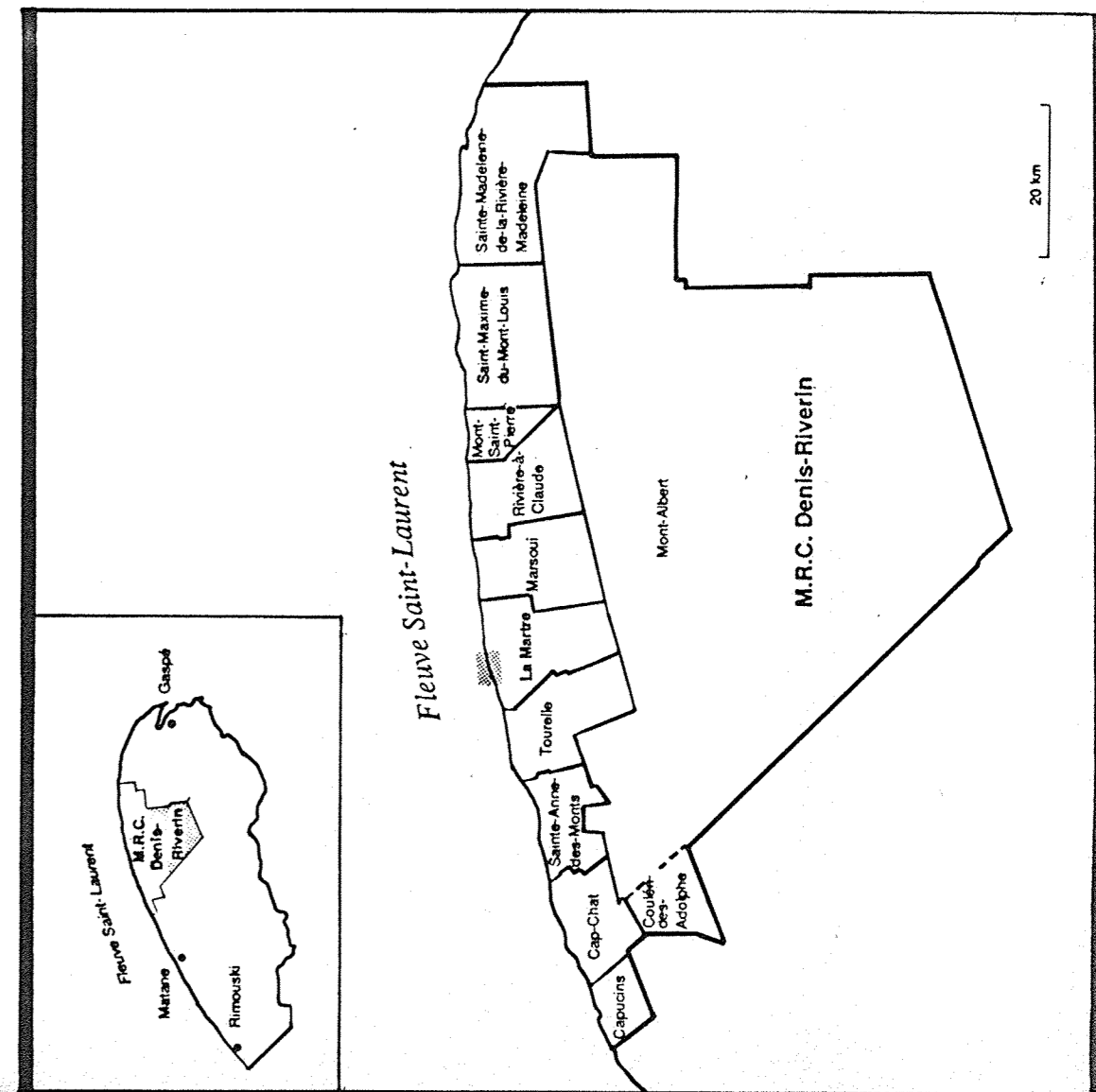
Conçu par: Noël Poirier
 Dessiné par: C. Lefebvre
 Vérifié par: Christian Gosselin
 No. de projet: 98-25

emuram inc.
 Groupe conseil



AMENDEMENTS

Revisé le	Amendement no



9-25-7